


LEGENDA




dílčí plochy řešené změnou

Plochy s rozdílným způsobem využití

STAV NÁVRH

PLOCHY BYDLENÍ




Blv

bydlení individuální
- venkovského charakteru



bydlení individuální
- čisté

PLOCHY DOPRAVNÍ INFRASTRUKTURY



DSmk



DSmk


- místní komunikace



DSpk

- pěší komunikace

PLOCHY OBČANSKÉHO VYBAVENÍ



veřejná vybavenost - vzdělání a výchova
DhB dětské hřiště s odpočivným zákoutím.

PLOCHY VEŘEJNÝCH PROSTRANSTVÍ, ZELENĚ V ZASTAV. ÚZEMÍ



veř. prostranství - zeleň veřejná
PZzv6. Zeleň v ploše veřejného
prostranství VZ v lokalitě B1



PZti

veřejná zeleň pro technickou infrastrukturu

Celé správní území je zájmovým územím Ministerstva obrany z hlediska povolování vyjmenovaných druhů staveb.

Území řešené změnou náleží do území vymezeného dle § 175 Ministerstvem obrany.

celé řešené území se nachází v zájmovém území Ministerstva obrany

- ochranném pásmu radiolokačního zařízení,

celé řešené území je ve smyslu zákona o ochraně památek územím s archeologickými nálezy

Legenda ostatních jevů dle platného ÚP Olšany - a. Koordinační výkres

ZMĚNA Č.3 ÚZEMNÍHO PLÁNU OLŠANY

a. KOORDINAČNÍ VÝKRES

POŘIZOVATEL:		
MĚSTSKÝ ÚŘAD VÝŠKOV		
ZHOTOVITEL:	ING. ARCH. BARBORA JENČKOVÁ	ARCHITECTONICKÁ KANCELÁŘ JUGOSLÁVSKÁ 75 A, BRNO TEL./FAX: 545211018
ING. ARCH. BARBORA JENČKOVÁ		
OBJEDNATEL:	MĚŘÍTKO	1:5000
OBEC OLŠANY	DATUM	ŘÍJEN 2021